

Zpravodaj Místní akční skupiny MAS Strakonicko, z. s.

HLAS MAS



Virtuální univerzita 3. věku

Pojem virtuální univerzita 3. věku už znáte, o její činnosti jsme ve zpravodaji psali již několikrát. Co je tedy nového?

V konzultačním středisku ve Strakonících se v zimním semestru 2015 otevřel kurz pro 12 studentů, jelikož se ke stávajícím studentům přidali 2 nováčci. Studenti si vybrali téma Umění rané renesance v Itálii a v následujícím letním semestru 2016 budou pokračovat v uměleckém směru, tématem Barokní architektura v Čechách.

V katovickém středisku se pravidelně schází 4 studenti, kteří si zvolili stejné téma jako ve Strakonících, tedy Umění rané renesance v Itálii. Na rozdíl od strakonických studentů si pro letní semestr 2016 zvolili téma Lesnictví.

Vzrůstající zájem o vzdělávání i v pokročilém věku dokazuje nově otevřené, v pořadí již třetí, konzultační středisko ve Volyni. Studenti se schází v klubovně organizace Svazu postižených civilizačními chorobami, která sídlí v Domově s pečovatelskou službou ve Volyni. Celkem 7 studentů se zabývalo Čínskou medicínou v naší zahrádce a u léčivek zůstanou i v následujícím semestru, jelikož si zvolili téma Pěstování a užití léčivých hub.

Škála témat je opravdu široká, jak můžete vidět na následujícím odkazu:

<https://e-senior.cz/cz/course/view.php?id=12>

a je jen na studentech v konkrétních skupinách, na kterém se shodnou.

Jen pro připomenutí, strakoničtí studenti se scházejí v prostorách kanceláře MAS Strakonicko, z.s., katovičtí studenti mají možnost se scházet v Kolářově knihovně v Katovicích. Letní semestr 2016 začíná ve všech třech střediskách v únoru a zájemcům jsou dveře srdečně otevřeny.

Destinace Prácheňsko a Pošumaví, z.s.


Již v průběhu minulého roku byly podniknuty kroky vedoucí ke vzniku destinace Prácheňsko a Pošumaví, z.s.

Účelem spolku je propojením subjektů veřejného, soukromého a neziskového sektoru přispívat k rozvoji cestovního ruchu v destinaci Prácheňsko a Pošumaví a vytvořit fungující spolupráci vedoucí k obohacení cestovního ruchu v této oblasti.

Oblast spadající do destinace zahrnuje území MAS Strakonicko s.z., MAS Svazku obcí Blatenska, MAS Vodňanská ryba.

Od 1.2.2016 má destinace fungující kancelář v informačním centru se sídlem Zámek 1, 386 01 Strakonice. V případě dotazu se můžete obrátit na produktovou manažerku destinace paní Vendulu Hanzlíkovou.

Aktuální informace k destinaci budou v brzké době přístupné na webových stránkách destinace a i na webových stránkách MAS Strakonicko, z.s.



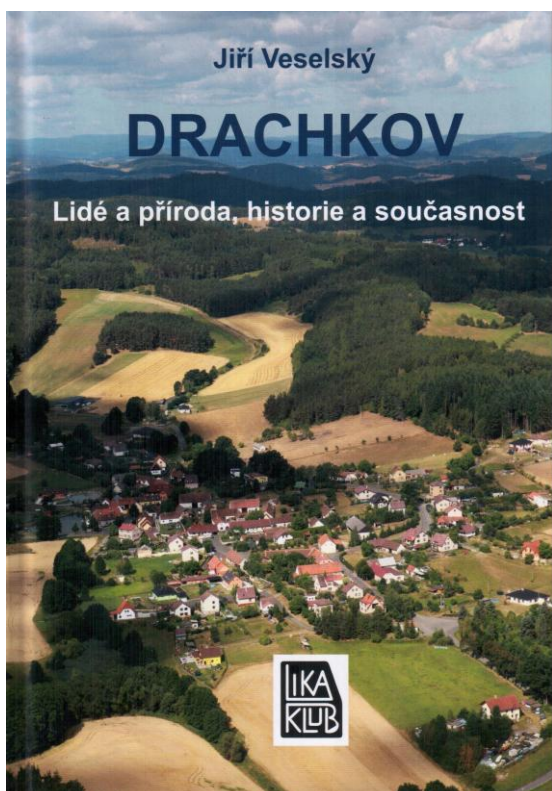
Drachkov

Lidé a příroda, historie a současnost

Obec Drachkov si k výročí 700 let od první písemné zmínky nadělila dárek v podobě knižní publikace. Autor Jiří Veselský se na 270 stránkách rozepsal o historii zdejších domů a o osudech jejich obyvatel. Drachkov má v současné době celkem 81 domů s číslem popisným. Samozřejmě domy původní, tedy s nižším číslem popisným, mají historii bohatší a o to zajímavější než domy nedávno zkolaudované.

Kromě výše uvedených informací má čtenář možnost seznámit se nebo si oživit znalost místních zvyků, obyčejů a tradic, poznat dřívější i soudobé aktivity v obci, včetně činnosti různých spolků a zájmových sdruženích. Samo sebou se autor zmiňuje i o místní přírodě, o možnostech pro pěší turistiku i cykloturistiku. Publikace je doplněna řadou fotografií.


Nad rámec publikace zmiňujeme, že obec Drachkov je nositelem několika ocenění: Cena hejtmana Jihočeského kraje, Cena naděje pro živý venkov, Čestné uznání za udržení genofondu ovocných dřevin.



Po vlnách řeky Otavy

MAS Strakonicko, z.s. vám představuje v pořadí již pátou publikaci autora Eduarda Oberfalcera „ Po vlnách řeky Otavy“, kterou vydává Svazek měst a obcí okresu Strakonice. Jak už sám název napovídá, publikace přináší informace o řece Otavě, nejvýznamnější řece našeho okresu. Máte možnost se seznámit s informacemi o aktuálním stavu řeky, o záludných místech na řece, včetně stavu jezů a jejich splouvání, což jistě ocení vodáci, kteří Otavu sjíždějí v letní sezóně.

Na 152 stránkách naleznete i další informace o zajímavých místech, která můžete navštívit cestou po Otavě. Publikace je doplněna řadou fotografií, včetně výřezů speciální Jihočeské vodácké mapy Otavy, vydané Kartografií Praha, a.s., ve které jsou zakresleny jezy a důležité body.



Publikace vyšla těsně před vánočními svátky roku 2015 a je dostupná k zakoupení v kanceláři MAS Strakonicko, z.s., za 110 Kč.

Země Živitelka 2015

Poslední srpnový týden byl ve znamení Země Živitelky, která se konala již po dvaadvacáté v Českých Budějovicích. Na výstavě se tradičně prezentovala Celostátní síť pro venkov, Národní síť místních akčních skupin ČR a Spolek pro obnovu venkova ČR za spolupráce s místními akčními skupinami z ČR.

Konkrétně Národní síť místních akčních skupin se prezentovala v pavilonu Z a T. V pavilonu Z se odehrávala především prezentace organizací zastupujících venkov, včetně podnikatelů (např. Českomoravský svaz zemědělských podnikatelů, Společnost maldých agrárníků České republiky, Observatoř venkova, atd.).



V pavilonu T se během trvání výstavy vystřídalo mnoho místních akčních skupin, které prezentovali svou činnost, a v rámci ukázek řemeslné výroby zajistili prezentaci regionálních produktů prostřednictvím vystavujících držitelů certifikátu regionálních značek. Pro návštěvníky byly každý den připraveny ochutnávky tradičních pokrmů, jen namátkou můžeme jmenovat bramboračku, vdolky s povidly, rybí salát nebo hovězí guláš.

Pro nejmenší návštěvníky výstavy byly připraveny dětské dílny, ve kterých si děti mohly vyzkoušet zdobení perníčků, lepení luštěnin, navlékání a lepení korálků nebo slaňování z věže.

Za MAS Strakonicko, z.s. a regionální značku Prácheňsko se na Země Živitelce prezentoval Ekochof Hoslovice s.r.o. s masnými výrobky, zahradnictví Zvotoky, Ondřej Fibich s publikacemi o Prácheňsku a Jan Fröml s hračkami ze dřeva.



Účast a zájem návštěvníků byl obrovský i přes extrémně vysoké letní teploty. Těšíme se na další ročník, který bude probíhat od 25. - 30. srpna 2016.

Osvědčení o standardizaci

MAS Strakonice, z.s., postoupila o další krok směrem ke splnění podmínek pro úspěšné podání a schválení SCLLD. Tímto krokem bylo splnění všech náležitostí, které byly předepsány metodickým postupem pro standardizaci místních akčních skupin pro programové období 2014 – 2020. Naše MAS uvedené podmínky splnila a po zdoluhavém procesu obdržela osvědčení, které si můžete prohlédnout na uvedeném odkazu:

<file:///C:/Users/uzivatel/Desktop/standardizace.pdf>

MAS Strakonicko nově na sociálních sítích

Informace a novinky, které můžete sledovat na oficiálních webových stránkách MAS Strakonice, z.s., jsou od listopadu 2015 dostupné nejen pro příznivce sociálních sítí na facebookovém profilu naší MAS.

Místní akční plány vzdělávání

Místní akční plány vzdělávání neboli MAP, je projekt Ministerstva školství, mládeže a tělovýchovy (MŠMT). Hlavní myšlenka projektu je zaměřena na rozvoj kvalitního a inkluzivního vzdělávání dětí a žáků do 15 let. Zahrnuje oblasti včasné péče, předškolního a základního vzdělávání, zájmového a neformálního vzdělávání.

Akce KLIMA

Realizace MAP je součástí akce KLIMA, která je soustavou aktivit jdoucích napříč všemi specifickými cíly Prioritní osy 3 OP VVV. KLIMA je akronym zahrnující podstatné složky kvality škol – Kultura učení, Leadership, Inkluze, Metodická podpora učitele, Aktivizující formy učení.

Cíle MAP

- Zlepšení kvality vzdělávání v MŠ a ZŠ ve spolupráci se zřizovateli a dalšími aktéry v území ve vzdělávání
- Systémové zlepšení řízení MŠ a ZŠ prostřednictvím začleňování dlouhodobého plánování
- Orientace na kvalitní a inkluzivní vzdělávání
- Podpora škol se slabšími výsledky a rozvoj potenciálu každého žáka
- Dostupnost kvalitního vzdělávání každého žáka v inkluzivní škole
- Zlepšení spolupráce v území a rozvoj vzdělávání dětí ve spolupráci s rodiči

Výstupy MAP

Očekávaným výstupem místního akčního plánu je dohoda o prioritách vzdělávací politiky v území, tzv. Strategický rámec MAP do roku 2023, a dále soubor aktivit, ve kterých se navrhnou konkrétní řešení místních problémů v dohodnutých prioritách.

Výstupem aktivit plánovaných v MAP nemusí být vždy následný projekt. Do aktivit naplánovaných v MAP patří i návrh jednoduchých aktivit, které přispějí ke zkvalitnění koordinace a spolupráce v zájmu dětí a žáků, kde jsou nároky na financování velmi malé. V plánu mohou být navrženy i aktivity, které jsou následně uplatnitelné v žádostech o podporu ze strany nadací, místních samospráv nebo krajských a státní dotačních programů nebo jiných operačních programů.

Výstupem MAP mohou být i plánované aktivity cílené mimo resort školství, například do oblasti sociálních služeb nebo neformálního vzdělávání, pokud je potřebné zvýšit jejich dostupnost, kvalitu nebo spolupráci v zájmu rozvoje vzdělávacího potenciálu dětí a žáků nebo poskytují například preventivně výchovné aktivity. Vedlejším cílem procesu místního akčního plánování je podpora sběru informací pro přípravu územně zaměřených výzev v OP VVV, výzev ve specifickém cíli 2.4 IROP a 4.1 OP PPR a popř. pro krajské akční plány. Sběr informací bude prováděn ze strany řídicího orgánu OP VVV na základě sběru výsledků centralizovaného dotazníku pro analytickou část a na základě výstupů plánů, které budou zasílány ve zprávách o realizaci z projektů.

OPR Strakonice

Jeden MAP odpovídá vždy jednomu území ORP, v našem případě odpovídá území ORP Strakonice. Výjimkou z území ORP je mateřská škola a základní škola Radomyšl, obě tyto školy budou zahrnuty do místního akčního plánu pro OPR Blatná. Pro OPR Strakonice se stala žadatelem a realizátorem projektu místní akční skupina Strakonicko, z.s. Na území našeho OPR bude MAP zahrnovat dohromady 25 mateřských škol a základních škol. Projekt je plánován od března roku 2016. Již v říjnu 2015 se konalo první setkání ředitelů MŠ a ZŠ, kde byly ředitelé informováni o základních informacích o projektu a byl zjišťován jejich zájem o zapojení se do projektu. Všechny oslovené školy projevíly zájem se zapojit.





Chrástovice

Ve starých spisech se o obci hovoří jako o Krašťovicích. Obec vznikla v první pol. 16. století. V 18. století se obec stala součástí lobkovického panství.

Součástí Chrástovic jsou Klínovice, o nichž první písemná zmínka pochází z roku 1345, kdy byla část obce prodána strakonickému měšťanu Jindřichovi, řečenému Švejkar.

Za zmínku jistě stojí významní rodáci z Chrástovic bratři Jan a Tomáš Čapek. Jan Čapek byl česko-americký novinář a Tomáš Čapek byl prezidentem Bank of Europe a spisovatelem.

Dominantou obce je patrová budova bývalé dvojtřídní obecné školy a nově zrekonstruovaná kaplička na návsi. Lidová architektura je zastoupena zemědělskou usedlostí čp. 39 s rozlehlým selsko-barokním štítem. V obci samo sebou nechybí boží muka a křížek.

Vzhledem k nadmořské výšce obce cca 500 m.n. je impozantní výhled na Kleť, Boubín, Bobík a lyžařský areál Zadov.

Chrástovice, jako podobné obce v tomto území, jsou malou obcí, čítající cca 250 obyvatel, na přechodnou dobu od jara do podzimu tradičně zvyšují počet chalupářů.

V obci je otevřena hospoda a 3 dny v týdnu je otevřen obchod s potravinami, v určitý den je zpřístupněna knihovna a pro obyvatele obce je zajištěn rozvoz obědů, pokud mají o rozvoz zájem.

Ačkoliv se jedná o malou obec, nabízí Chrástovice možnost zapojit se do společenského dění prostřednictvím několika zájmových organizací, např. Český svaz žen, Sbor dobrovolných hasičů, Rybářský spolek, Myslivecké sdružení Kamená a Český svaz včelařů.

Obec pořádá v průběhu roku myslivecký ples, rybářský ples, masopust, pouť, mikulášskou a vánoční besídku, Den dětí, Den matek a pro nejmenší dětské maškarní.